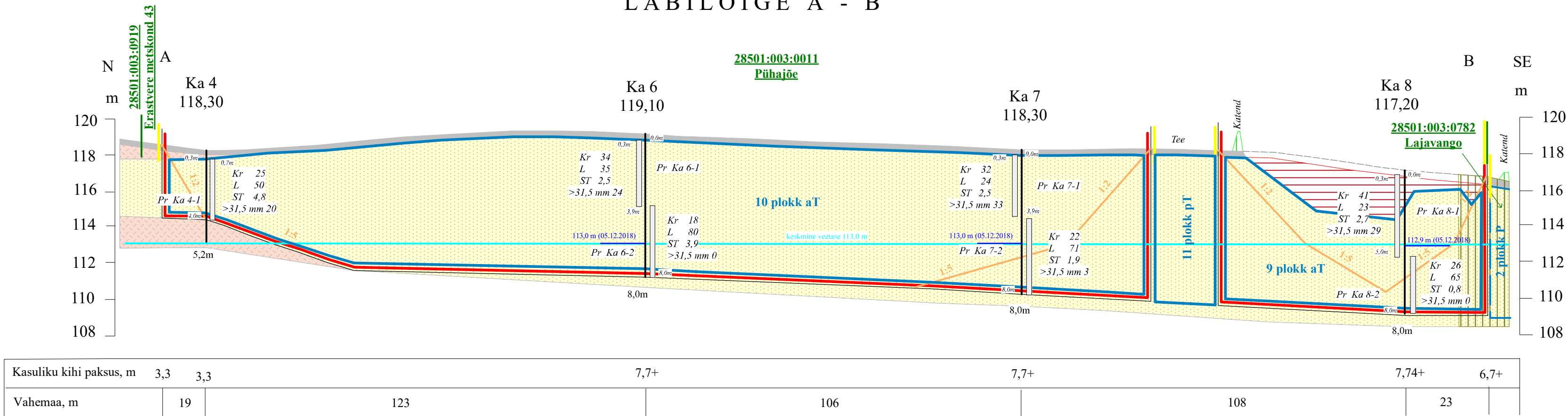
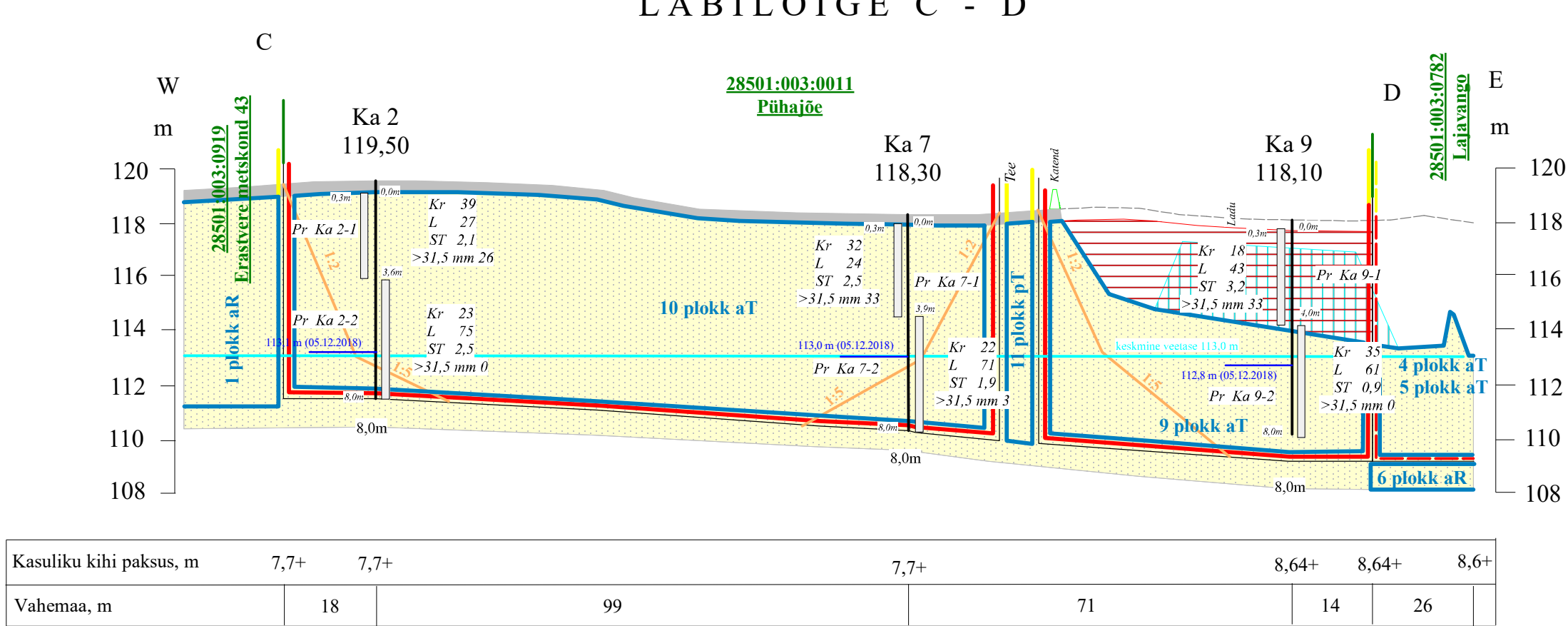


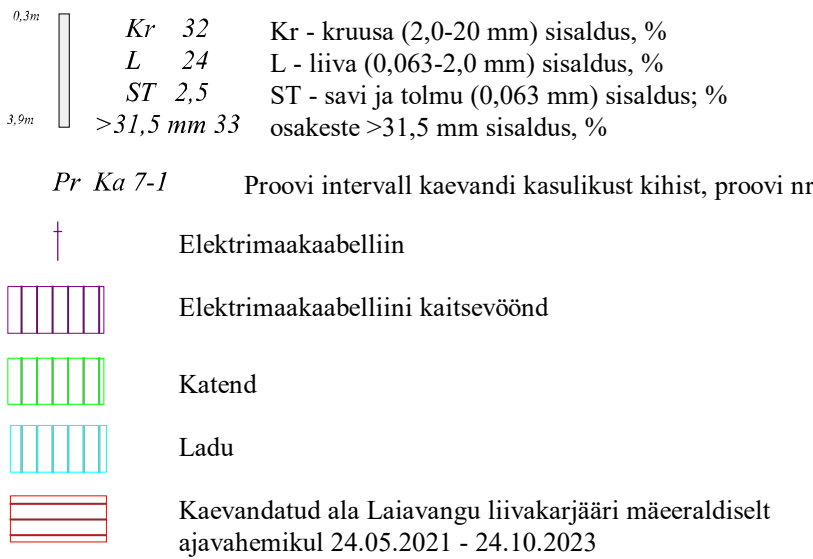
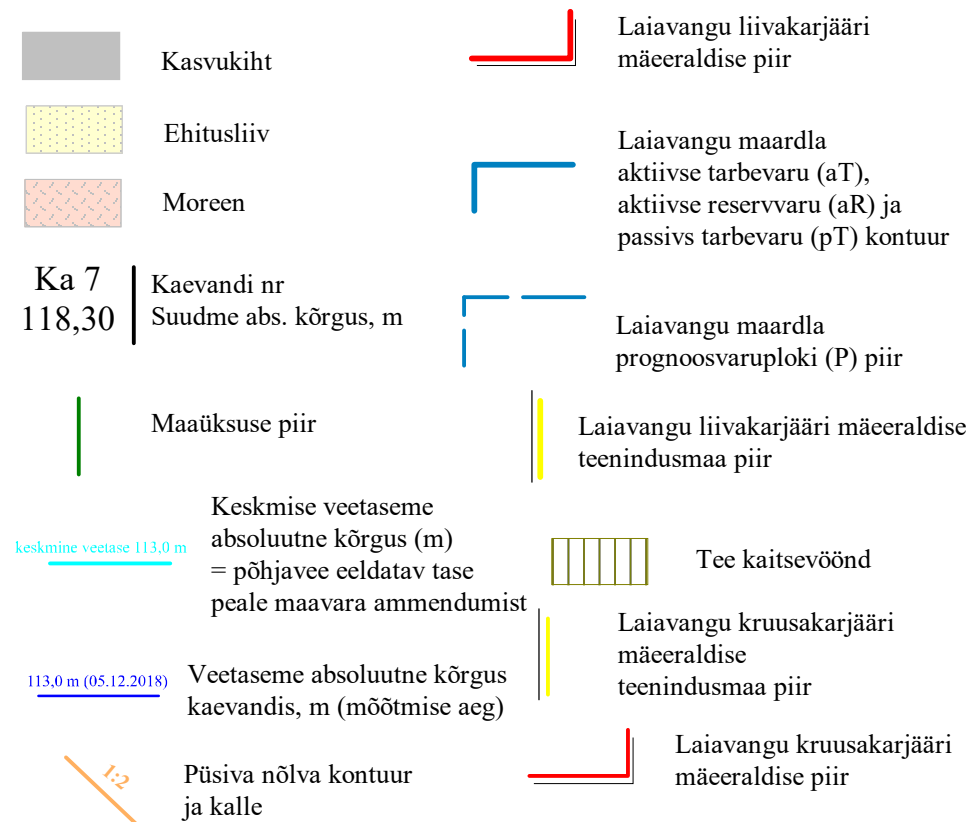
LÄBILÕIGE A - B



LÄBILÕIGE C - D



LEPPEMÄRGID



**MÄRKUSED:**  
Laiavangu liivakarjääri plaan ja läbilõiked on tehtud Euroopa kõrgussüsteemis (EH2000). Laiavangu kruusakarjääri lamam asub 109,16 m absoluutsel kõrgusel. Põhjaveetaseme keskmiseks kõrguseks on Laiavangu liivakarjääri piires 113,0 m. Laiavangu liivakarjääri mäeeraldise ja Laiavangu kruusakarjääri mäeeraldise vahele nõlvatervikut ei jäeta. Kasutatud aruannet Laiavangu II uuringuruumi liiva varu geoloogiline uuring (seisuga 01.03.2019). Rohtla R., Põldvere A., 2019.

LAIAVANGU LIIVAKARJÄÄRI MARKSEIDERIMÕODISTUSE PLAANI GEOLOOGILINE LÄBILÕIGE A-B ja C-D (horis. mõõtkava 1:1000; vertik. mõõtkava 1:200)		Graafiline lisa 2
Töö:	Laiavangu liivakarjääri markseiderimõodistus seisuga 24.10.2023	Töö nr 23-725
Asukoht:	Põlva maakond, Kanepi vald, Laiavangu kruusamaardla	0 10 20 40 m
Tellija:	AS TREV-2 GRUPP Aadress: Teemeistri tn 2, 10916, Tallinn e-mail: trev2@trev2.ee, tel 6776500	Tellija esindaja: Eike Simmer
MAAVARAUURINGUD OÜ Reg. nr 14346587 Liiva 41, 50303, Tartu		November 2023
Koostas ja toimetas:	geoloog Ranek Rohtla, e-mail:ranekrohtla@gmail.com, tel. 5071545	/allkirjastatud digitaalselt/